





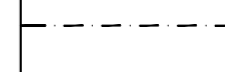

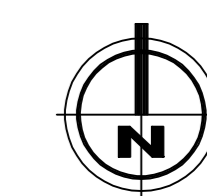


**LEGENDA**

-  **GRANICA OBUHVATA**
-  **GRANICA GRADEVNE ČESTICE**
-  **OZNAKA GRADEVNE ČESTICE**
-  **GRADIVI DIO GRADEVNE ČESTICE**
-  **OBVEZNI GRADEVNI PRAVAC**

**PROMETNI SUSTAV**

-  **JAVNA PROMETNA POVRŠINA**
-  **OS CESTE**
-  **PARKIRNE POVRŠINE**



Županija: **ISTARSKA ŽUPANIJA**  
 Grad: **GRAD POREČ**  
 Naziv prostornog plana: **DETALJNI PLAN UREĐENJA Srednji Špadići**

Naziv kartografskog prikaza: **PROMETNA MREŽA**

Broj kartografskog prikaza: **2.1.** Mjerilo kartografskog prikaza: **1 : 1000**

Program mjera za unapređenje stanja u prostoru (odlučeno glasilom):  
 "Službeni glasnik Grada Poreča" br. 1805 i 1808 "Službeni glasnik Grada Poreča" br. 908

Javna rasprava (datum objave):  
 29.09.2007. Javni uvid održan od: 15.10.2007. do: 14.11.2007.

Podat glasila odgovornog za provođenje javne rasprave:  
 Damir Hrvatinić, dipl. ing. arh. - GRAD POREČ

Bugarski tekst na planu na temelju odredbe članika 45a. Zakona o prostornom uređenju ("Narodne novine", br. 30/04, 88/06, 81/07, 52/02 i 100/04), te u vezi s odredbom članka 325. Zakona o prostornom uređenju i gradnji ("Narodne novine", br. 78/07).

- broj suglasnosti iline: **350-02/08-14/14** ur.broj: **631-06-08-2 AMT** Datum: **19.09.2008.**

Pravna osoba koja je izradila plan: **Urbis 72 d.d. Pula**

Podat pravne osobe koja je izradila plan: Broj elab: **5716** Odgovorna osoba (ime, prezime i potpis): **Giankato Župić, dipl.ing.građ.**

Koordinatori plana: **Damir Hrvatinić, dipl. ing. arh. - GRAD POREČ**  
**Dragan Radoković, dipl. ing. arh. - URBIS 72 d.d. PULA**

Stručni tim u izradi plana: voditelj plana: **Boris Petronjević, dipl.ing.arh.** **Sergej Benović, građ.teh.** **Barbara Peruško, dipl.ing.građ.**

Podat predstavničkog tijela: Predsjednik predstavničkog tijela (ime, prezime i potpis): **Edilko Kodan**

Integrirani ovaj prostorni plan s izvornikom odgovornost (ime, prezime i potpis): Podat nadležnog tijela:

**urbis.72**